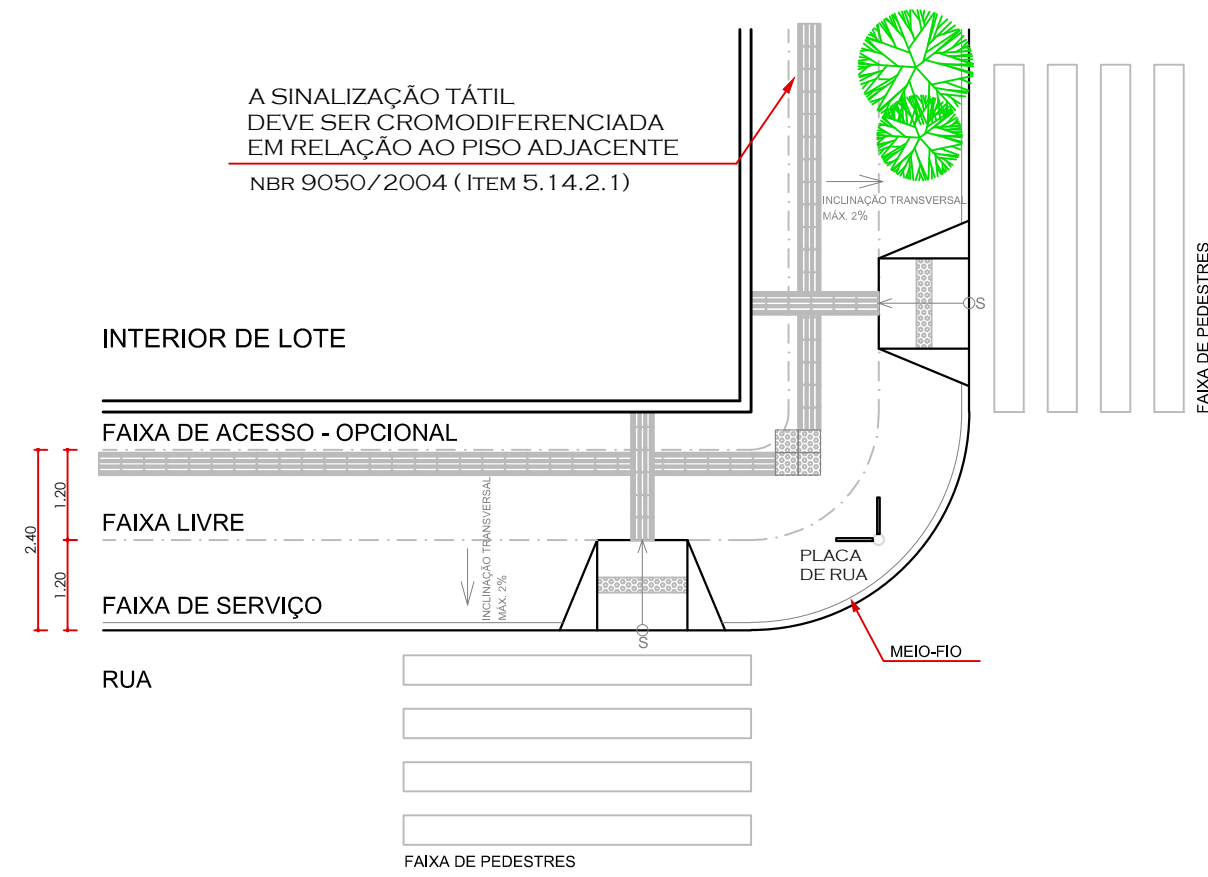
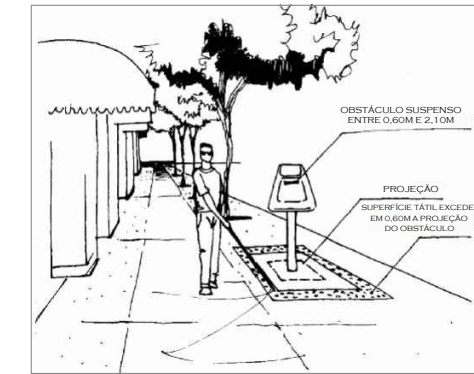
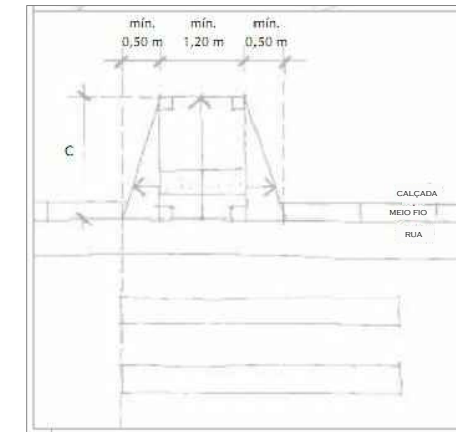


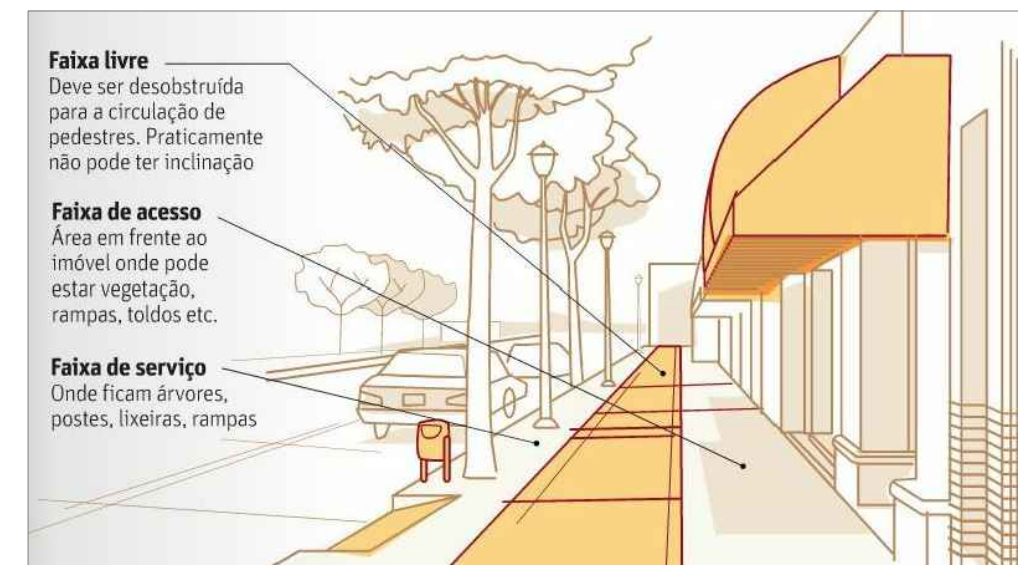
### TRECHO LINEAR



### TRECHO ESQUINA



Fonte destes Inserts: Cartilha "Mobilidade Acessível na Cidade de São Paulo" disponível em <http://www.prefeitura.sp.gov.br>



Fonte deste Insert: <http://www.prefeitura.sp.gov.br/cidade/secretarias/subprefeituras/calçadas/index.php?p=37447>

#### CONVENÇÃO DA SINALIZAÇÃO TÁTIL:



SINALIZAÇÃO TÁTIL DE ALERTA



SINALIZAÇÃO TÁTIL DIRECIONAL

Departamento de Projetos Especiais - DPE  
**PROPOSTA URBANÍSTICA**



SEPLAN - Secretaria de Planejamento e Gestão Urbana

Projeto/Assunto

## MODELO DE CALÇADA ACESSÍVEL

Local

LAURO DE FREITAS — BAHIA Prancha 01/02

Data

OUT./2013

Escala

1/100

Coordenação

LUCIANA LANDIM

Equipe Técnica

VANESSA RIBEIRO & EMANUELE MACIEL

Desenho

VANESSA RIBEIRO

Formato

A3

OBS.: PLANTA CONFECIONADA DE ACORDO COM DOCUMENTOS EXISTENTES NO ACERVO DA SECRETARIA